



**КОМИТЕТ ИМУЩЕСТВЕННЫХ ОТНОШЕНИЙ
АДМИНИСТРАЦИИ ПЕРМСКОГО МУНИЦИПАЛЬНОГО ОКРУГА**

РЕШЕНИЕ

о размещении объектов № 3261

Пермский край
Пермский округ

29.10.2024

Комитет имущественных отношений администрации Пермского муниципального округа разрешает Акционерному обществу «Газпром газораспределение Пермь» (ИНН 5902183841, ОГРН 1025900512670, почтовый адрес: 614000, г. Пермь, ул. Петропавловская, 43)

размещение объекта «Газопровод давлением до 1,2 Мпа, для размещения которого не требуется разрешения на строительство»

на землях муниципальной собственности.

на срок 1 год

Местоположение: расположенных по адресу: Пермский край, м.о. Пермский, д. Гамы, ул. Союзная, к дому 28


Приложение: схема предполагаемых к использованию земель или части земельного участка.

Особые условия использования:

1) При размещении газопровода учесть параметры ширины проезда улично-дорожной сети, во избежание сужения полосы отвода дороги.

2) При условии получения разрешения на производство земляных работ.

Заместитель председателя комитета


(подпись, печать)

М.В. Королева




Схема предполагаемых к использованию земель или части земельного участка

Объект: Газопровод давлением до 1,2 Мпа, для размещения которого не требуется разрешения на строительство

Местоположение: расположенных по адресу: Пермский край, Пермский м.о., д. Гамы, ул. Союзная, к дому 28

Каталог координат, м

| № точки границы | X | Y |
|-----------------|-----------|------------|
| n1 | 521363.86 | 2205234.01 |
| n2 | 521358.54 | 2205243.65 |
| n3 | 521353.01 | 2205240.32 |
| n4 | 521358.51 | 2205230.76 |
| n1 | 521363.86 | 2205234.01 |

Площадь земель или части земельного участка, кв.м.: 70

Категория земель: земли населенных пунктов

Вид разрешенного использования: -

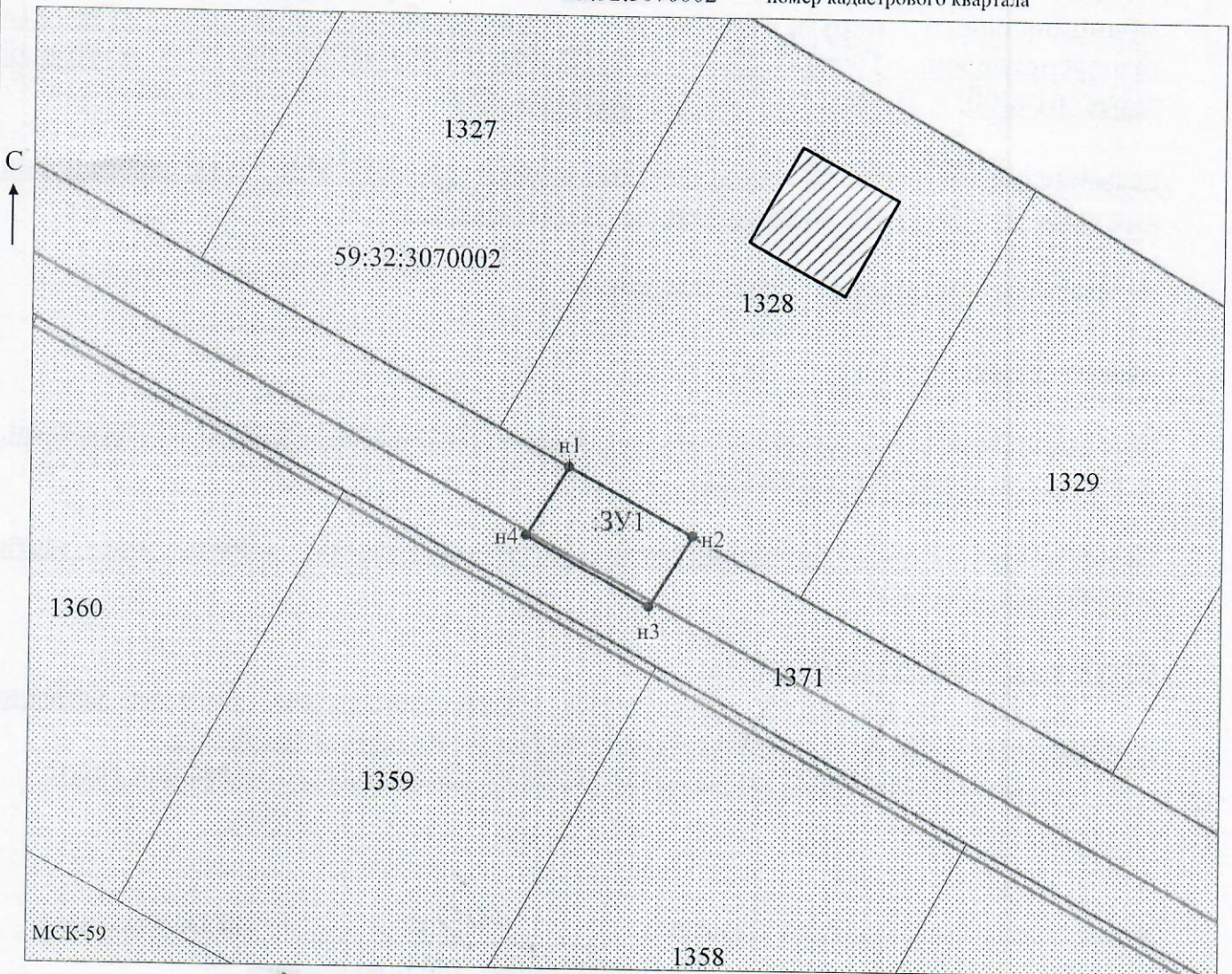
Описание границ смежных землепользователей:

От точки n1 до точки n2 - земельный участок с кадастровым номером 59:32:3070002:1328

От точки n2 до точки n1 - земельный участок с кадастровым номером 59:32:3070002:1371

Условные обозначения:

- | | |
|--|---|
| <ul style="list-style-type: none"> - предполагаемый участок земель, на которых планируется размещение объекта :1402 - границы и номер земельного участка, сведения о которых внесены в ЕГРН :1651 - границы и номер объекта капитального строительства, сведения о которых внесены в ЕГРН - граница кадастрового квартала | <ul style="list-style-type: none"> 59:32-6.553 - зоны с особыми условиями использования территории, сведения о которых внесены в ЕГРН :3У1 - обозначение запрашиваемого земельного участка n1 - характерная точка границ земель или части земельного участка 59:32:3070002 - номер кадастрового квартала |
|--|---|



Заявитель: Иван Масштаб 1:500
 МП (подпись, расшифровка подписи) /Захарова Е. Л.
 (для юридических лиц и индивидуальных предпринимателей)